





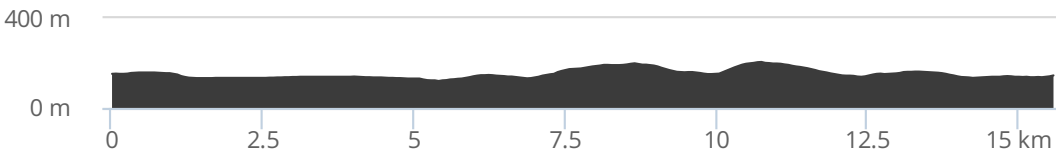
**PUBLIÉ PAR** Thiérache 

**DÉPART** Rozoy-sur-Serre  
**DISTANCE** 15,7 km

**TYPE(S) PARCOURS**  Boucle

**RANDO**  
**PÉDESTRE** 04h00 - Facile

**ALTITUDE**  
 205 m  213 m  
 120 m  -214 m



# VALLÉE DE SERRE

 | **THÉMATIQUE :** Campagne



## DESCRIPTION

Vallée de la Serre

Start in Rozoy-sur-Serre op het plein voor het gemeentehuis.

Ga rechts de Rue Gérard Adolphe Martin in.

Vlak voor de bakkerij met de rode gevel gaat u links Rue de Cernival in.

Deze loopt u door -langs de wasplaats- tot het eind.

Daar gaat u linksaf en verderop naar rechts.

Deze weg vervolgt u en u loopt Rozoy-sur-Serre uit.

Ongeveer 100m nadat u het dorp verlaten heeft, daalt er een pad aan de rechterkant.

Die gaat u in, afslagen naar rechts negeren.

Aan het einde van het pad komt u op de oude spoorlijn. Hier gaat u naar links.

Deze gaat u een paar kilometer volgen, daarbij steekt u 2 maal een verharde weg over.

Op een gegeven moment komt u aan bij het stationnetje van Magny. (picknickbank)

Hier gaat u over de verharde weg naar rechts. U passeert de rivier de Serre en u komt

uit in het dorpje Reuil-et-Magny. U klimt het dorp in langs de kerk en de wasplaats tot u

aankomt bij de D58. Hier gaat u rechts en vervolgt de weg tot in Sainte G n vi ve.

In Sainte G n vi ve gaat u de 1e weg links (bij een klein pleintje en een bank) genaamd

rue Edouard HACHAR. U gaat weer de 1e weg links. Bij de splitsing neemt u het

onverharde pad rechtsaf.

Dit pad leidt u naar Dolignon. Aan het eind gaat u rechtsaf de doorgaande weg op. U

loopt voorbij de wasplaats, negeert het 1e pad naar links en neemt na de rode

brandkraan het sterk stijgende pad naar links. Aan het eind van dit pad gaat u naar

rechts, langs de bosrand en u komt weer uit op de doorgaande weg. U gaat dan linksaf

Ch ry les Rozoy in. U volgt de doorgaande weg door het dorp tot u uitkomt bij de

wasplaats. Hier gaat u naar links en na zo'n 100m gaat u bij het kruisbeeld rechts het

onverharde pad op (hier staat geel/blauw markering). Verderop gaat u weer een keer

rechts en ziet u Rozoy-sur-Serre weer liggen. Uiteindelijk wordt het pad weer verharde

weg en u loopt deze tot het eind (voorbij graansilo).

Slaat u hier weer rechtsaf en stijgt het dorp in tot aan het startpunt.



Embarquez ce  
parcours sur  
votre mobile

Impression g n r e par l'Institut national de l'information g ographique et foresti re le 7 mars 2022.

Cet itin raire est fourni   titre informatif. L'IGN ne certifie pas la fiabilit  des informations contenues dans les textes, cartes ou photos de cet itin raire. Nous vous conseillons de v rifier ces informations avant votre voyage. N'h sitez pas   nous contacter ou   contacter l'auteur pour en savoir plus. Pour plus d'informations sur les donn es publi es sur ce site, reportez-vous aux Conditions G n rales d'Utilisations du site [ignrando.fr](http://ignrando.fr).