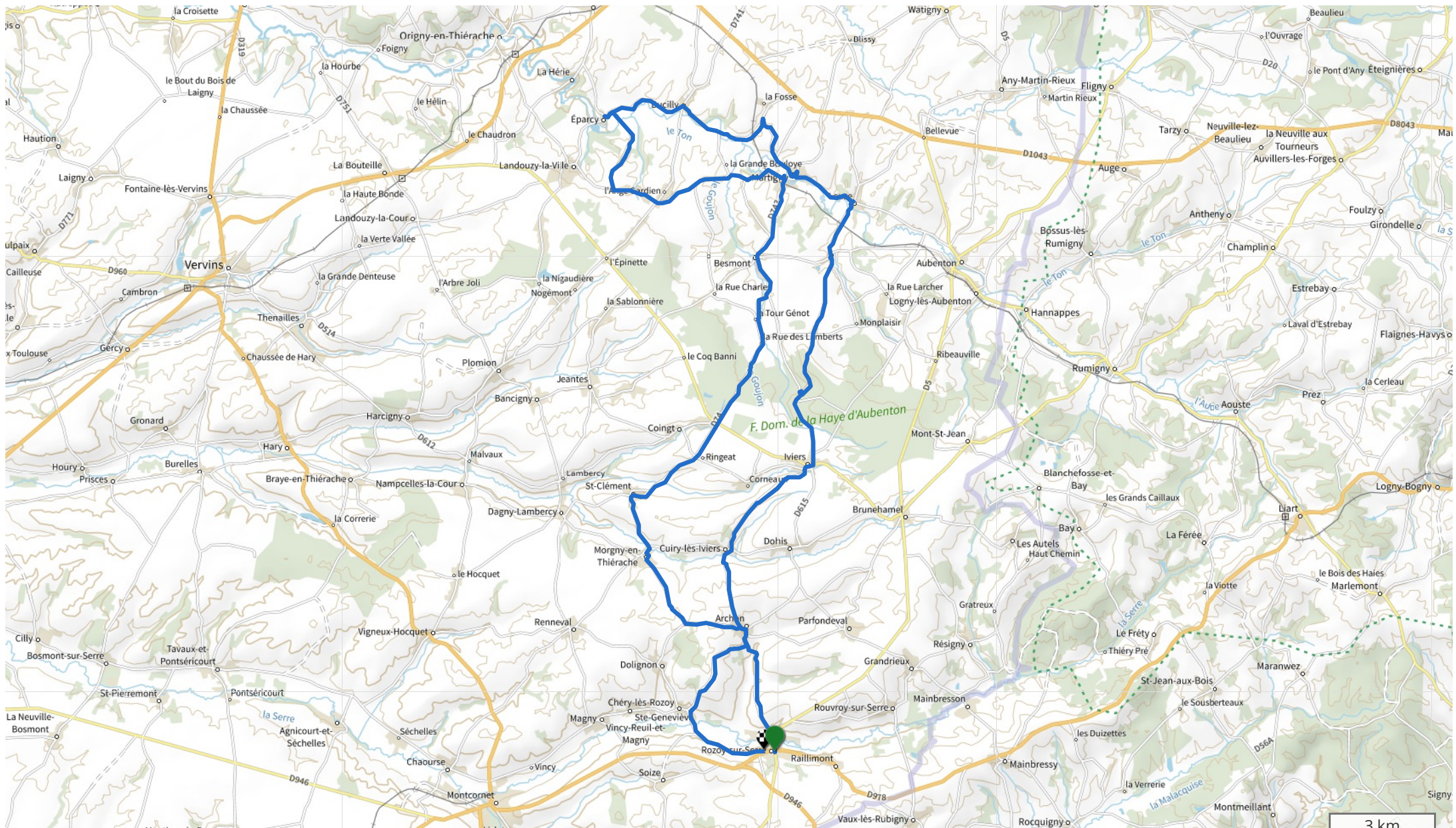


DEZE FIETSTOCHT VOERT U DOOR HET GLOOIENDE LANDSCHAP VAN DETHIÉRACHE. ONDERWEG KUNT U GENIETEN VAN PRACHTIGE VERGEZICHTEN



Thiérache




Impression générée par l'Institut national de l'information géographique et forestière le 15 février 2022.

Cet itinéraire est fourni à titre informatif. L'IGN ne certifie pas la fiabilité des informations contenues dans les textes, cartes ou photos de cet itinéraire. Nous vous conseillons de vérifier ces informations avant votre voyage. N'hésitez pas à nous contacter ou à contacter l'auteur pour en savoir plus. Pour plus d'informations sur les données publiées sur ce site, reportez-vous aux Conditions Générales d'Utilisations du site [ignrando.fr](https://www.ignrando.fr).


GENIETEN VAN PRACHTIGE VERGEZICHTEN

Thiérache





 | THÉMATIQUE : Fluviale

PUBLIÉ PAR Thiérache 

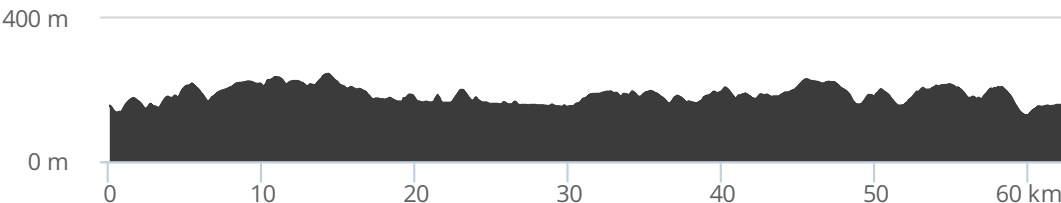
DISTANCE 62,2 km
DÉPART Rozoy-sur-Serre

TYPE(S) PARCOURS
 Boucle

VELO ROUTE 04h00 - Facile

ALTITUDE
 245 m  855 m
 128 m  -855 m

PROFIL ALTIMÉTRIQUE



DESCRIPTION

Voor het hotel gaat u rechtdoor de D977 op richting Charleville-Mézières. In de bocht beneden in het dorp gaat u linksaf de D744 op naar Archon. In Archon gaat u op het kruispunt linksaf naar Cuiry-lès-Iviers, u blijft de D744 volgen. In Cuiry-lès-Iviers nog steeds de D744 volgen naar Iviers. In Iviers gaat u bij de eerste voorrangsweg rechtdoor omhoog de Rue du Monument in. Bovenop gaat u rechtsaf de D29 op richting Brunehamel. Tegenover de kerk linksaf slaan richting Besmont en Beaumé. Bij een Y-splitsing in het bos rechts aanhouden richting Beaumé en Mont de Faux. Rijdt u steeds rechtdoor tot u aankomt in Beaumé. Aan het einde van de weg gaat u rechtsaf de D37 op richting Leuze en Aubenton. Meteen links naar Leuze. U steekt eerst een spoorweg over en later de rivier de Thon. In Leuze vervolgt u de weg tot de D38. Daar gaat u linksaf richting Martigny en Landouzy-la-Ville. In Martigny gaat u op de y-splitsing links. U rijdt door tot het kruispunt met de voorrangsweg.

Hier kunt u ervoor kiezen om uw route te verlengen :

U gaat dan op het kruispunt met de voorrangsweg rechtsaf de D383 op richting Hirson en La Fosse Laurembert. Volg de D383 het dorp uit. Daarna gaat u linksaf de C22 op richting La Fosse. U gaat de heuvel over en aan het einde van de weg linksaf richting Bucilly. U gaat onder het spoor door en in Bucilly rechtdoor de rode weg op. Dit is de D74. U rijdt een stuk het dorp door tot in het centrum. Op de rotonde gaat u rechtdoor en meteen rechtsaf de rue Guingette in. U klimt steil omhoog het dorp uit. U komt op een landweggetje dat verderop een bocht naar links maakt -er staat een bord 15t- Aan het eind van de landweg gaat u rechtsaf Eparcy in.

□ Hier kunt u een uitstapje maken van ongeveer 1 km naar de kaaswinkel. U rijdt dan rechtdoor langs de Thon.

Bij de eerste weg rechtsaf richting La Hérie en Buire. Even verderop is de fromagerie. Na een eventueel bezoek gaat u weer terug langs de rivier en rechtsaf over de brug richting Rue des bœufs.

Zonder het uitstapje gaat u in Eparcy meteen linksaf de brug over richting Rue des bœufs. U vervolgt uw weg door Rue des bœufs heen. Aan het eind van de weg gaat u linksaf de D38 op richting Martigny. U komt door een aantal dorpjes en uiteindelijk bij een



Embarquez ce parcours sur votre mobile

volgend. Op de y-splitsing gaat u rechtsaf richting Coingt en Tour Genot. Volg de weg door Tour Genot. In Coingt steekt u de doorgaande weg over en gaat u de D74 op richting Saint Clement. In Saint Clement volgt u de D74 naar Morigny-en-Thiérache. Daar steekt u de rivier de Brune over. Bij het kruispunt ter hoogte van het monument gaat u linksaf -er staan hier geen borden-. Op de y-splitsing links aanhouden. U komt dan weer uit in Archon. Bij de voorrangsweg rechtsaf richting Rozoy-sur-Serre. Net het dorp uit gaat u rechtsaf richting Chéry-lès-Rozoy. U daalt af tot aan de wasplaats en gaat daar linksaf. U kruist verderop de oude spoorlijn. Hier kunt u de weg vervolgen links aanhoudend of over de oude spoorlijn fietsen. In beide gevallen komt u in Rozoy-sur-Serre aan.

voorrangsweg. Deze steekt u schuin links over en u vervolgt de D38 richting Martigny. U fietst door Le pont de L'écu. U blijft de D38 volgen tot u weer aankomt in Martigny.

Bij het monument neemt u de D743 naar Besmont. Halverwege gaat de D743 over in de D74. In Besmont steekt u een voorrangsweg over en gaat richting Coingt en Ivières de D74

Impression générée par l'Institut national de l'information géographique et forestière le 15 février 2022.

Cet itinéraire est fourni à titre informatif. L'IGN ne certifie pas la fiabilité des informations contenues dans les textes, cartes ou photos de cet itinéraire. Nous vous conseillons de vérifier ces informations avant votre voyage. N'hésitez pas à nous contacter ou à contacter l'auteur pour en savoir plus. Pour plus d'informations sur les données publiées sur ce site, reportez-vous aux Conditions Générales d'Utilisations du site ignrando.fr.